










  
 REPUBLIKA HRVATSKA
   
**JADRANSKO MORE**
  
**GRANICE REPUBLIKE HRVATSKE**
  
**NA JADRANSKOM MORU**
  
 Mjerilo 1 : 800 000
   
 WGS84 elipsoid
   
 Mercatorova projekcija - Konformna kutina 43°N
   
 1 : 4 0 1 - Pomorske karte izdanje HHI br. 351, 352, 353, 354, 300-35,
   
 300-36, 300-37, laganjske pomorske karte br. 921, 922, 923, 924, 1502 i
   
 1504 s dopunama do 2020. godine te Održava geodetska uprava.
   
 HRVATSKI HIDROGRAFSKI INSTITUT
   
[www.hhi.hr](http://www.hhi.hr)

- LEGENDA**  
**LEGEND**
-  Ravna polazna crta s polaznim točkama  
Straight baseline with base points
  -  Međunarodna granica na moru  
International maritime boundary
  -  Vanjska granica teritorijalnog mora  
Outer limit of the territorial sea
  -  Granica epikontinentalnog pojasa  
Limit of Continental Shelf
  -  Privremena granica na moru  
Provisional maritime boundary
  -  Unutarnje morske vode Republike Hrvatske  
Internal waters of the Republic of Croatia
  -  Teritorijalno more Republike Hrvatske  
Territorial sea of the Republic of Croatia
  -  Isključivi gospodarski pojas (IGP) Republike Hrvatske  
Exclusive Economic Zone (EEZ) of the Republic of Croatia
- 1 **Ravne polazne crte od kojih se mjeri širina teritorijalnog mora Republike Hrvatske** / granica hrvatskih unutarnjih morskih voda  
Straight baselines from which the breadth of the territorial sea of the Republic of Croatia is measured / the outer limit of its internal waters
  - 2 **Granica Republike Hrvatske na moru** / vanjska granica teritorijalnog mora  
Maritime boundary of the Republic of Croatia / the outer limit of its territorial sea
  - 3 **Granice epikontinentalnog pojasa te isključivih gospodarskih pojasova između Republike Hrvatske i Talijanske Republike**  
(Uspostavljene Sporazumom između Vlade SFRJ i Vlade Talijanske Republike o razgraničenju epikontinentalnog pojasa između dviju zemalja, sastavljenog u Rimu 1968., Sporazumom između Vlade Republike Hrvatske i Vlade Talijanske Republike o preciznom utvrđivanju crte razgraničenja epikontinentalnog pojasa između Republike Hrvatske i Talijanske Republike iz 2005., te Ugovorom između Republike Hrvatske i Talijanske Republike o razgraničenju isključivih gospodarskih pojasova, potpisanog u Rimu 24. svibnja 2022.)  
Limits of Continental Shelf and Exclusive Economic Zones between the Republic of Croatia and the Italian Republic  
(Established under the Agreement between the Government of the SFRJ and the Government of the Italian Republic on the delimitation of the continental shelf between the two countries in the Adriatic Sea done in Rome in 1968, the Agreement between the Government of the Republic of Croatia and the Government of the Italian Republic on accurate determination of the delimitation line of the continental shelf between the Republic of Croatia and the Italian Republic done in 2005, and the Agreement between the Republic of Croatia and the Italian Republic on the delimitation of the Exclusive Economic Zones, signed in Rome 24 May 2022.)
  - 4 **Granica između teritorijalnih mora Republike Hrvatske i Talijanske Republike**  
(određena Osimskim Sporazumima 1975.)  
Boundary of the territorial sea between the Republic of Croatia and the Italian Republic  
(established under the Osimo Agreements 1975)
  - 5 **Granica na moru između Republike Hrvatske i Republike Slovenije**  
(privremeno razgraničenje)  
Maritime boundary between the Republic of Croatia and the Republic of Slovenia  
(provisional delimitation)
  - 6 **Granica na moru između Republike Hrvatske i Bosne i Hercegovine**  
(razgraničenje prema Ugovoru o državnoj granici između Republike Hrvatske i Bosne i Hercegovine iz 1999. koji se privremeno primjenjuje)  
Maritime boundary between the Republic of Croatia and Bosnia and Herzegovina  
(delimitation under the Treaty on the State Border between the Republic of Croatia and Bosnia and Herzegovina 1999, which is applied provisionally)
  - 7 **Granica na moru između Republike Hrvatske i Crne Gore**  
(privremeno razgraničenje utvrđeno Protokolom između Vlade Republike Hrvatske i Savezne vlade Savezne Republike Jugoslavije o privremenom režimu uz južnu granicu između dviju država iz 2002.)  
Maritime boundary between the Republic of Croatia and Montenegro  
(provisional delimitation as defined in the Protocol between the Government of the Republic of Croatia and the Federal Government of the Federal Republic of Yugoslavia on the Interim Regime along the Southern Border between the Two States 2002)
  - 8 **Privremena granica isključivog gospodarskog pojasa Republike Hrvatske**  
(privremeno određena, slijedi granicu između epikontinentalnih pojasova Republike Hrvatske i Republike Italije i nastavlja se na privremenu crtu razgraničenja mora utvrđenih Protokolom između Vlade Republike Hrvatske i Savezne vlade Savezne Republike Jugoslavije o privremenom režimu uz južnu granicu između dviju država iz 2002.)  
Provisional maritime boundary of the Exclusive Economic Zone of the Republic of Croatia  
(provisionally established, it follows boundary between Continental Shelves of the Republic of Croatia and the Italian Republic continuing on the provisionally delimitation line established according to the 2002 Protocol on the Interim Regime along the Southern Border.)

NIJE ZA NAVIGACIJU  
NOT FOR NAVIGATION